



รับ/ส่ง 2018
วันที่ ๒๕ มิ.ย. ๒๕๖๑
เวลา

สำนักงานชลประทานที่ 2
เลขที่รับ/ส่ง 4234
วันที่ 22 มิ.ย. 2561
เวลา 15:48 น.

บันทึกข้อความ

ส่วนราชการ สำนักบริหารโครงการ ส่วนวิศวกรรม โทร ๐ ๒๒๔๓ ๖๙๓๔

ที่ E สทท.ศก ๑๒๓๖ / ๒๕๖๑

วันที่ ๒๒ มิถุนายน ๒๕๖๑

เรื่อง ขอให้ปรับปรุงฐานข้อมูลแผนงานโครงการขนาดเล็กเพื่อจัดทำแผนหลักระดับจังหวัด ตามยุทธศาสตร์กรมชลประทาน ๒๐ ปี

เรียน ผส.ชป. ๑-๑๗

ตามที่กรมมีนโยบายให้จัดทำแผนหลักระดับจังหวัด ตามยุทธศาสตร์กรมชลประทาน ๒๐ ปี โดยมอบหมายให้ ผชช.ผค.๑ และสำนักบริหารโครงการเป็นคณะทำงานหลัก เพื่อให้การจัดทำแผนหลักในส่วน of โครงการขนาดเล็ก หรืองานปรับปรุงฯ ที่รับผิดชอบดำเนินงานโดย สชป. ๑-๑๗ มีความถูกต้องชัดเจน สามารถตอบสนองเป้าหมายตามตัวชี้วัดของแผนยุทธศาสตร์ได้ จึงขอให้ ดำเนินการปรับปรุงฐานข้อมูลแผนงานโครงการ ที่เคยรวบรวมและส่งให้คณะทำงานมาแล้ว ให้เป็นไปในแนวทางดังนี้

๑) รวบรวมเฉพาะแผนงานโครงการขนาดเล็กและงานปรับปรุงฯ ที่สอดคล้องกับแผนยุทธศาสตร์ที่ ๒ เสริมสร้างความมั่นคงของน้ำภาคการผลิต (เกษตรและอุตสาหกรรม) และยุทธศาสตร์ที่ ๓ การป้องกันบรรเทาอุทกภัย มีตัวชี้วัดในการเพิ่มปริมาณน้ำเก็บกัก เพิ่มพื้นที่ชลประทาน หรือพื้นที่รับประโยชน์ หรือช่วยระบายน้ำ ที่มีแผนดำเนินการตั้งแต่ ปี ๒๕๖๑ เป็นต้นไป

๒) แผนงานบำรุงรักษา ซ่อมแซม ซึ่งเป็นกิจกรรมปกติ ที่ไม่สนองตัวชี้วัดตามยุทธศาสตร์ ซึ่งไม่ก่อให้เกิดพื้นที่ชลประทานหรือความจุเพิ่มขึ้น ไม่นำมาบรรจุในแผนหลัก เนื่องจากไม่ใช่เป็นการจัดทำแผนเพื่อตั้งงบประมาณ เช่น ซ่อมเครื่องก้วานบานระบาย เก็บผักตบชวา งานก่อสร้างสะพาน ปรับปรุงอาคารบ้านพักสำนักงาน สะพาน

๓) แผนงานเตรียมความพร้อม เช่น ค่าศึกษา สำรวจ ออกแบบ หรือค่ารายงานวิเคราะห์ความปลอดภัยเขื่อน ไม่นำมาบรรจุในแผนหลัก เนื่องจากการดำเนินการครั้งนี้ไม่ใช่เป็นการจัดทำแผนขอตั้งงบประมาณ แต่เป็นการจัดทำแผนหลักการดำเนินการว่าจะมีการพัฒนาโครงการในระยะต่างๆ อย่างไร

๔) ตัวชี้วัดในคอลัมน์ที่ ๑๗ และ ๑๘ หมายถึง พื้นที่ชลประทาน และพื้นที่รับประโยชน์ ที่เพิ่มขึ้นจากการดำเนินการ ดังนั้นโครงการปรับปรุงบำรุงรักษาในพื้นที่ชลประทานเดิม เช่น การดาดคอนกรีตคลองส่งน้ำ จึงไม่ต้องใส่ข้อมูลพื้นที่ชลประทาน เนื่องจากจะทำให้เกิดความซ้ำซ้อน เว้นแต่เป็นการปรับปรุงแล้วเกิดการเพิ่มพื้นที่ชลประทานใหม่ขึ้น จึงจะนำข้อมูลนั้นมาใส่ในคอลัมน์ดังกล่าว

๕) โครงการประเภท ฝาย ปตร. ควรมีตัวชี้วัดความจุที่เพิ่มขึ้น เนื่องจากสามารถเก็บกักน้ำไว้ในลำน้ำ หากเป็นโครงการที่ยังไม่ได้มีผลการศึกษา ให้ประเมินเบื้องต้นเก็บกักเท่าระดับสันฝาย หรือ ระดับน้ำต่ำสุดกรณีเป็น ปตร.


๖) แผนงานโครงการพัฒนาแหล่งน้ำขนาดใหญ่ ขนาดกลาง ไม่ต้องรวบรวมมา เนื่องจากได้ข้อมูลจาก สชป.๑-๑๗ กพท. สพญ. สบก. และ กผง. แล้ว ในการประสานข้อมูลครั้งแรก

๗) กรอกข้อมูลให้ครบถ้วนโดยดูคำอธิบาย code ต่าง ๆ ใน sheet คำอธิบาย และ sheet รหัสลุ่มน้ำ โดยสามารถโหลดได้ที่ <https://goo.gl/n0jsJK> หรือที่ QRCode หากเป็นโครงการระยะยาวที่ยังไม่มีการศึกษาให้ทำการประเมินในเบื้องต้นได้

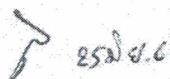



ทั้งนี้ขอให้ดำเนินการตามแนวทางข้างต้น และส่งข้อมูลมาที่ส่วนวิศวกรรม สำนักบริหาร
โครงการ อีเมล engineerppd@gmail.com ภายในวันที่ ๒๙ มิถุนายน ๒๕๖๑ โดยสามารถติดต่อสอบถาม
ข้อมูลเพิ่มเติมได้ที่นายเกื้อศักดิ์ ทาทอง ผชช.ผค.๑ โทรศัพท์ ๐๘๑-๔๔๔๗๐๖๘ หรือนายปรัชญา ฉายวัฒนา
ผวศ.บก โทรศัพท์ ๐๘๑-๓๓๖๑๒๕๓

จึงเรียนมาเพื่อโปรดพิจารณาและดำเนินการจกขบพระคุณยิ่ง


นายเกื้อศักดิ์ ทาทอง
ผชช.ผค.๑

เรียน ผอ. ส่วน แด: ผอ.โครงการ
เพื่อโปรดพิจารณาดำเนินการ
โดยส่งไปให้ ผอ. ๒ รดมรอม
ภายในวันที่ ๒๗ มิ.ย. ๖๑


(นายสมหวัง ผลประสิทธิ์โต)
ผผง.ชป.๒ รักษาราชการแทน
ผส.ชป.๒
25 มิ.ย. 2561

ผอ. ๒ และ ผอ. ๒
ดำเนินการ

(นายสมหวัง ผลประสิทธิ์โต)
ผผง.ชป.๒